

Water en moerasnamen als spiegel van het Dommellandschap.

*Nog slechts enkele eeuwen geleden
was dit Brabant een kletsnat land*

Hein Elemans

Het Groene Woud

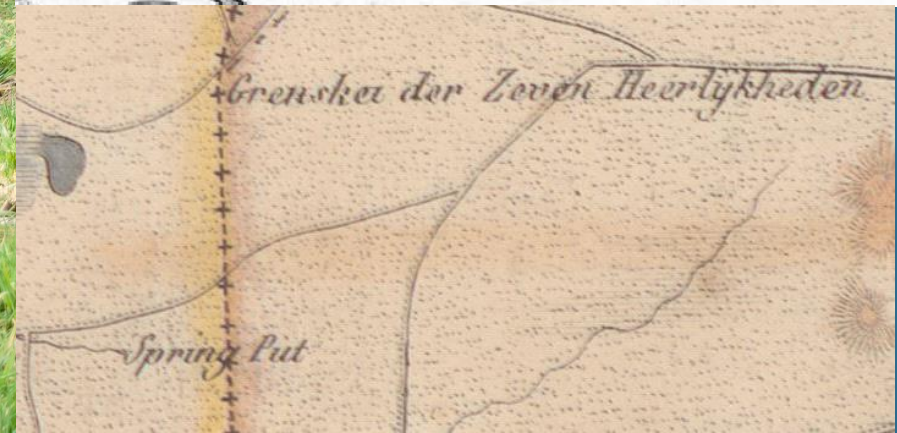
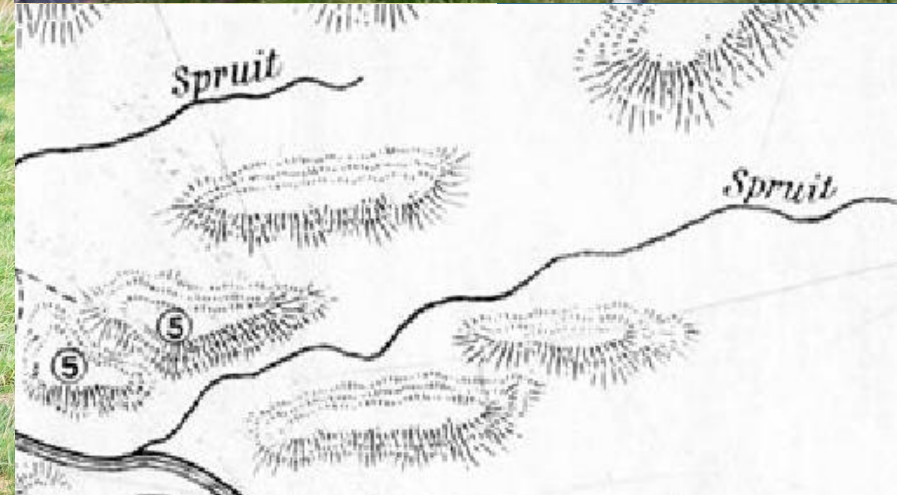


Waterschap
De Dommel





Heideontginningen



Bronnen en sprengen



Beekdalontginningen



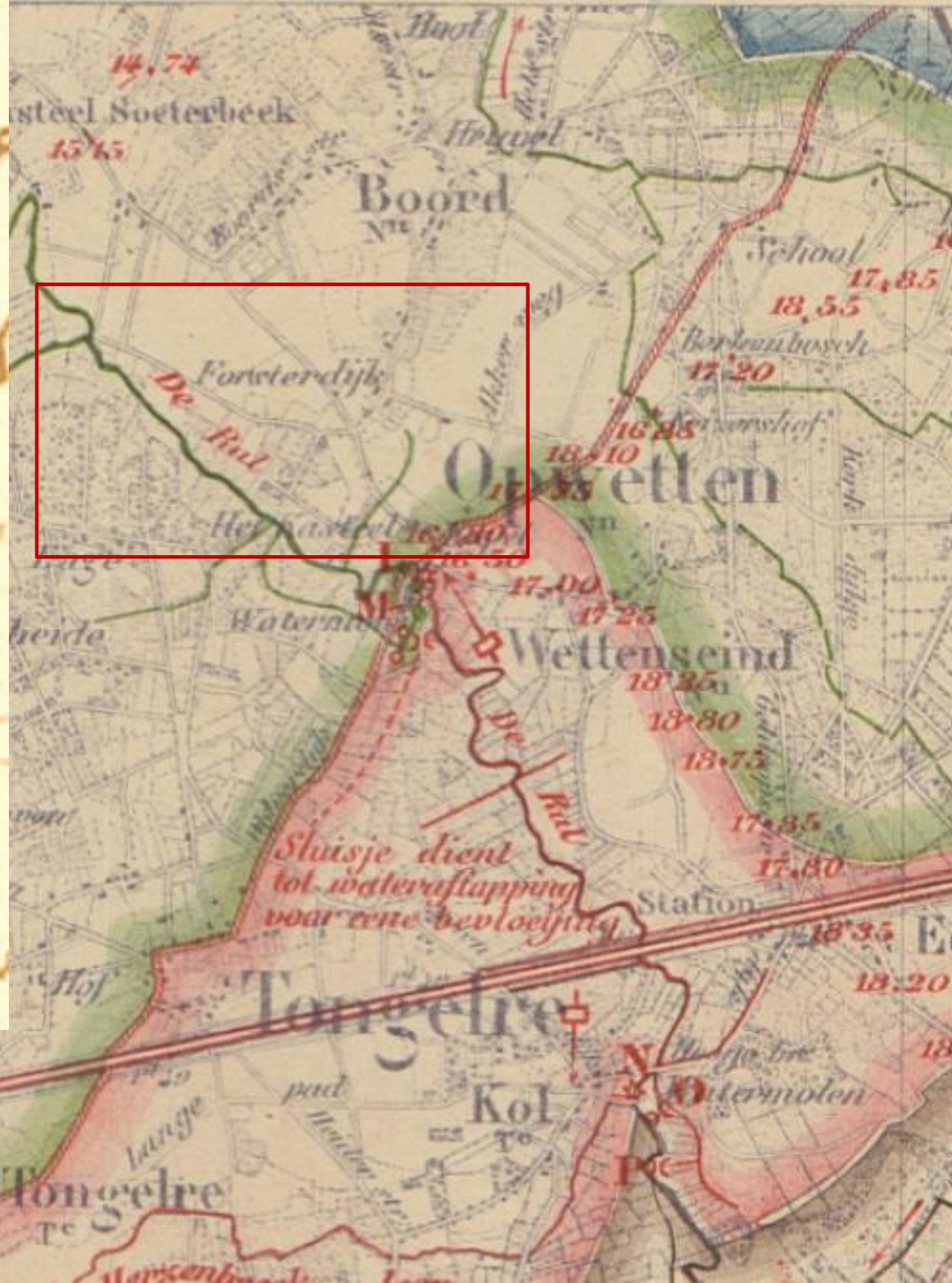
Moerasontginningen

Beek





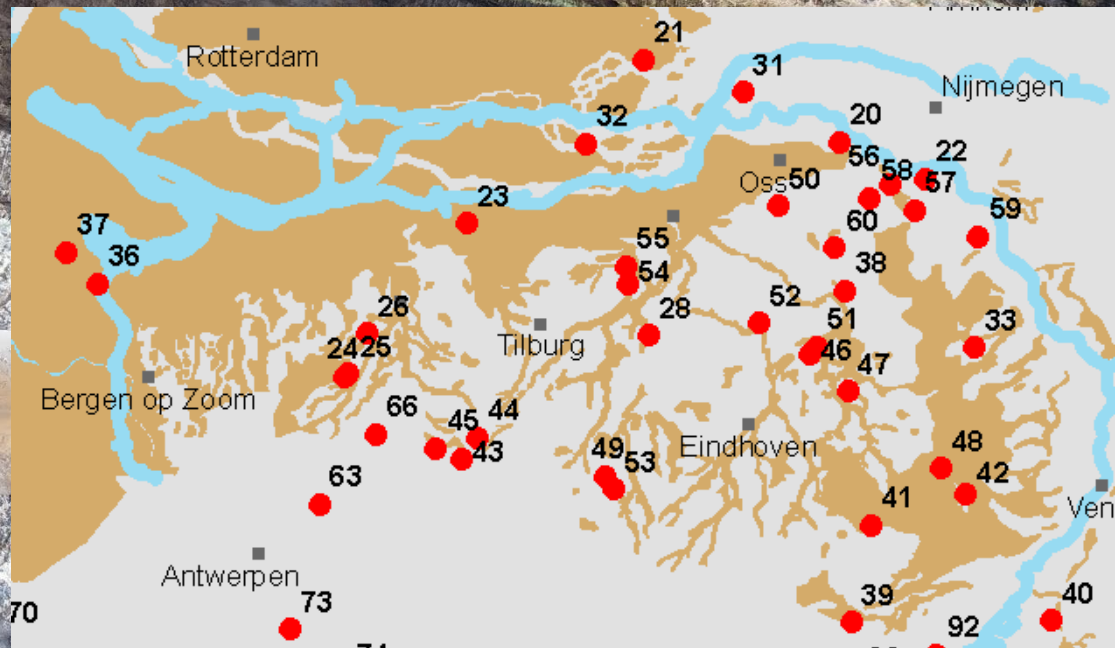
Rivier
en Stroom

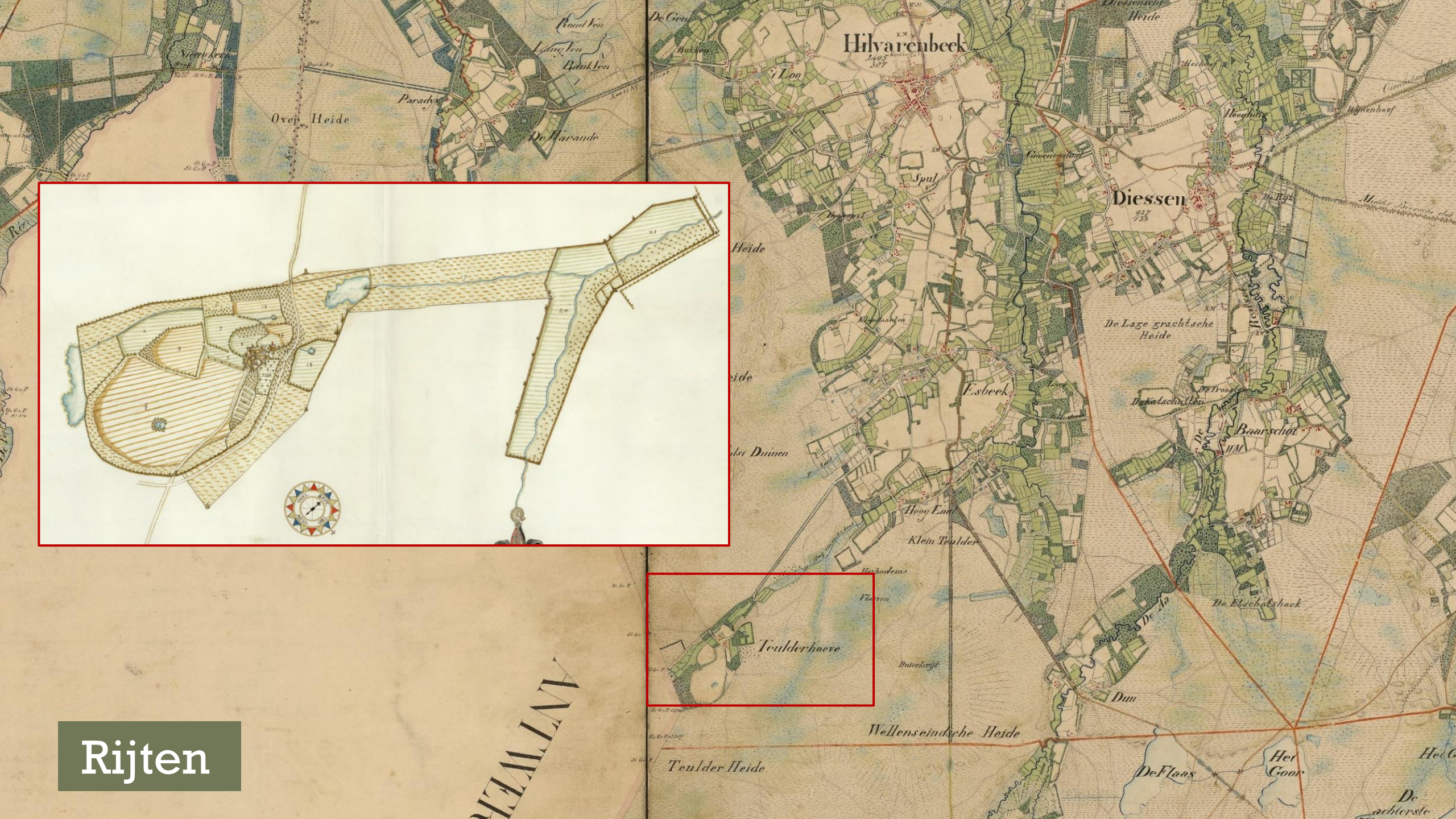


Rul - Run



Raam





Hilvarenbeek

Diessen

Esbeek

Teulderhoeve

ANTWERP

Rijten

Unieke waternamen

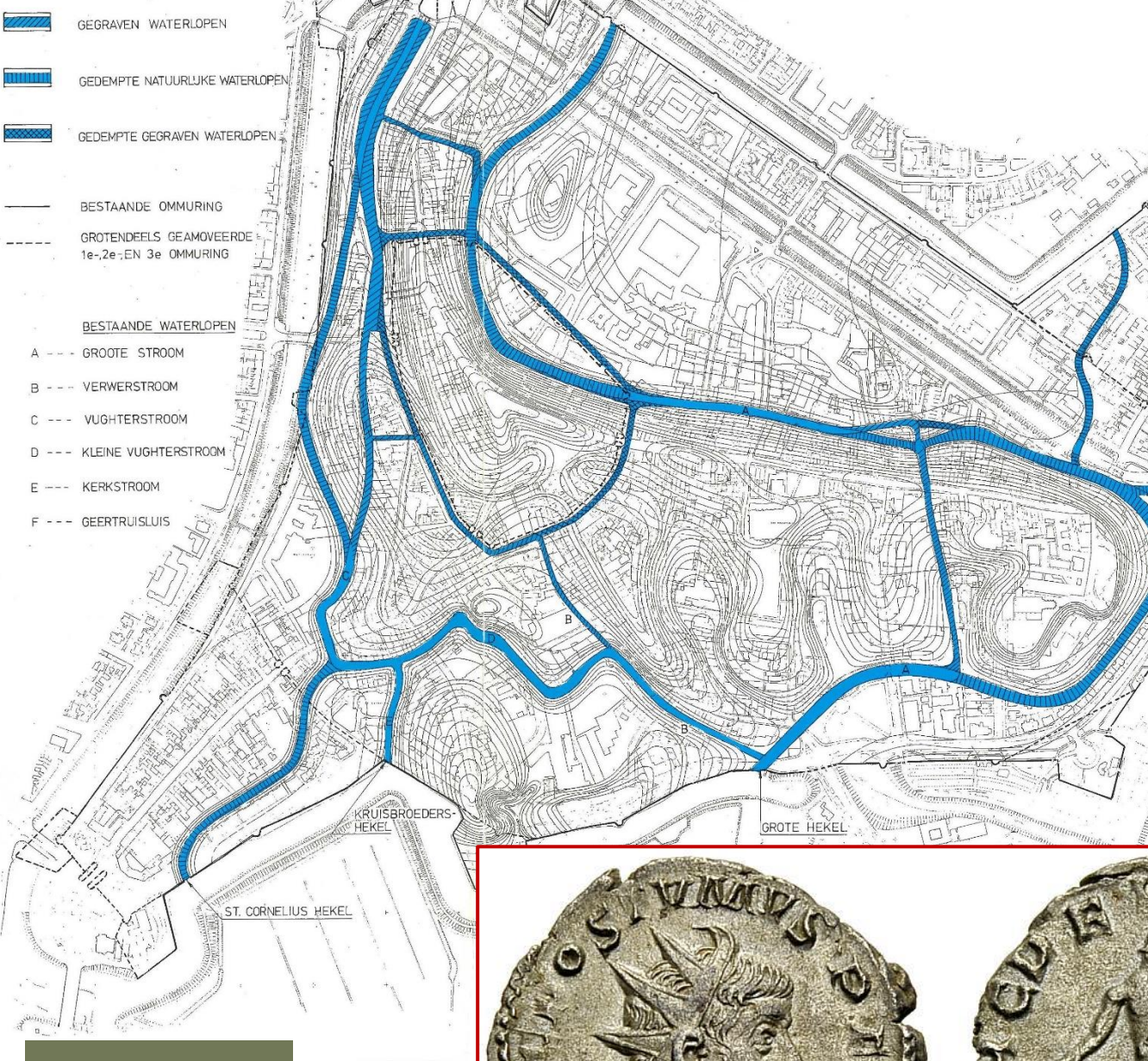
- *Amer*
- *Dieze*
- *Dommel*
- *Tongelreep*
- *Keersop*
- *Beerze*



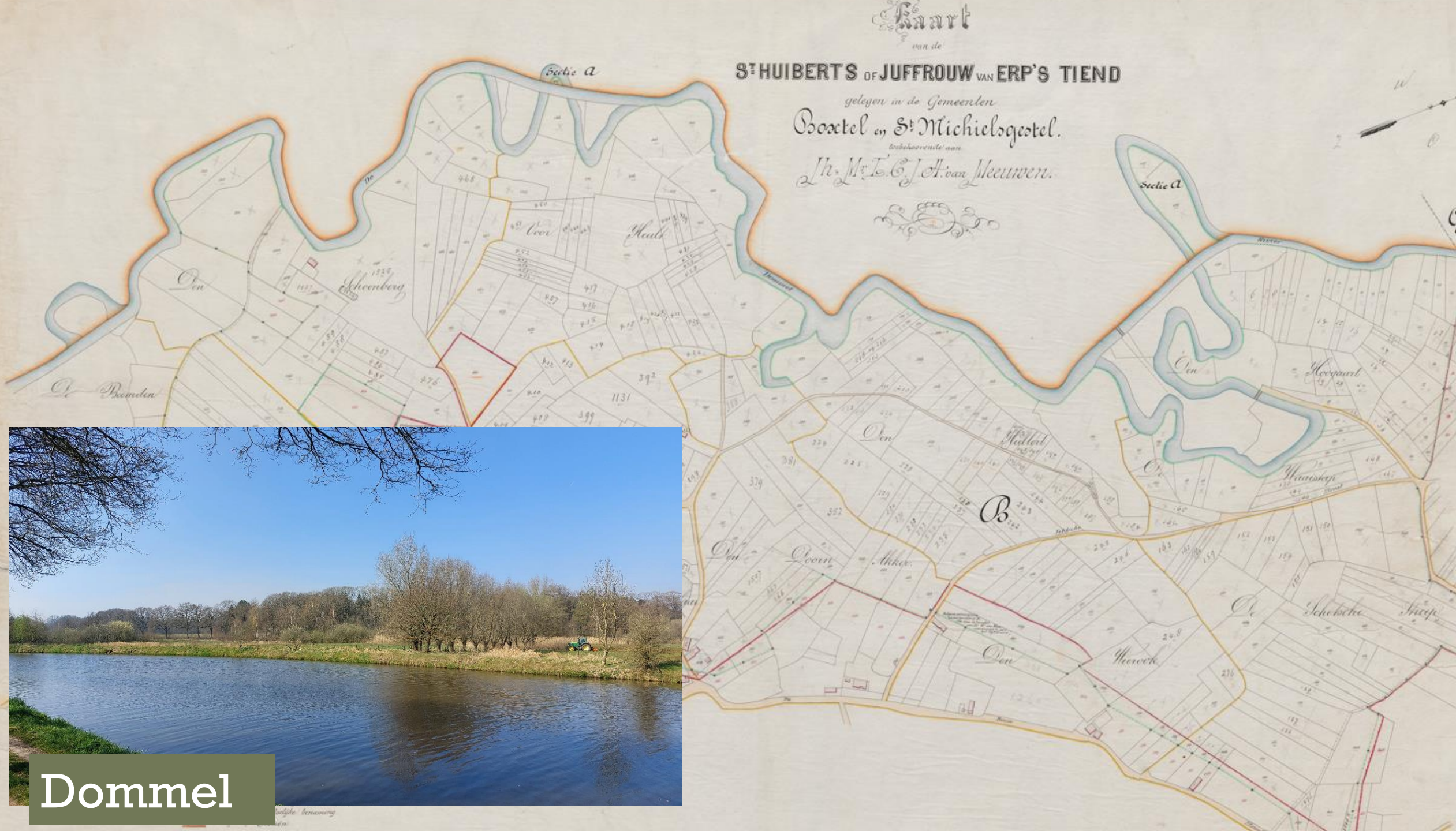
Amer-Emmer

-  GEGRAVEN WATERLOPEN
-  GEDEMPTE NATUURLIJKE WATERLOPEN
-  GEDEMPTE GEGRAVEN WATERLOPEN
-  BESTAANDE OMMURING
-  GROTENDEELS GEAMOVEERDE 1e-2e-EN 3e OMMURING

- BESTAANDE WATERLOPEN**
- A --- GROOTE STROOM
 - B --- VERWERSTROOM
 - C --- VUGHTERSTROOM
 - D --- KLEINE VUGHTERSTROOM
 - E --- KERKSTROOM
 - F --- GEERTRUISLUIJS




Dieze



Kaart
van de
S^t HUIBERTS OF JUFFROUW VAN ERP'S TIEND

gelegen in de Gemeenten
Boxtel en S^t Michielsgestel.
toehoorende aan
Mr. M. J. C. J. A. van Meeuwen.

Dommel



Tongelreep

Keersop



Westerhoven – Kapel van St. Valentinus



MUIS TE BAAST

MET DESSELVS ONDERHORIGE HOEVEN
BOSCHEN en LANDERYEN.
1818.



Beerze

Einde

meer lezen over waternamen, bezoek dan mijn website
www.Brabantse.waternamen.nl